


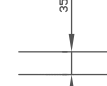
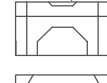
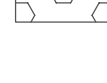










COMMUNE

COMMUNE

DE

		<h1>Commune de</h1> <h1>SAINTE-HELENE</h1>	
		<b>PROJET:</b> PLAN LOCAL D'URBANISME	<b>PLAN:</b> PLAN DE ZONAGE BOURG
<b>Ech:</b> 1/2000 <sup>e</sup>	<b>DATE:</b>	<b>APPROBATION</b>	
<b>TERRITOIRES EN MOUVEMENT</b>			
DÉVELOPPEMENT TERRITORIAL, AMÉNAGEMENT ET URBANISME Siège : 1, rue de la République - 94000 Créteil Tél : 01 47 37 40 00 Fax : 01 47 37 40 21 Email : services@st-helene.fr			

**LEGENDE**

-  Recul sur voie
-  Espace boisé classé
-  Élément de paysage à préserver ou à créer au titre de l'article L442-2 du code de l'urbanisme (loi paysage)
-  Hales à conserver au titre de l'article L442-2 du code de l'urbanisme (loi paysage)
-  Hales à créer
-  Emplacement réservé
  -  Jardin public (commune)
  -  Extension de l'école (commune)
  -  Aire naturelle de stationnement (commune)
  -  Terrain des Kermesses
-  Limite de zone
-  Périmètre de protection des sites archéologiques
-  Emplacement de sites archéologiques
-  Chemin de randonnée à créer
-  Chemin de randonnée existant
-  Zone de préemption (A.P. du 28/08/98)